



LE GOUVERNEMENT
DU GRAND-DUCHÉ DE LUXEMBOURG
Ministère de la Mobilité
et des Travaux publics

Administration des ponts et chaussées

Bertrange, le 11 novembre 2024

Réf. : RB/AR* DTN – 20130238
À rappeler dans toutes correspondances!

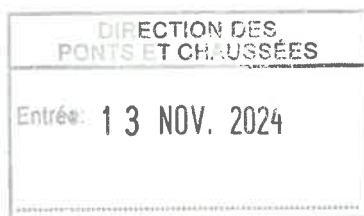
A
Monsieur le directeur
des Ponts et Chaussées


Concerne: « P&R Mesenich frontière – Phase 1 »
Objet: Demande de modification d'une autorisation en vertu de la loi modifiée
du 19 décembre 2008 relative à l'eau


Monsieur le directeur,

Dans le cadre du projet P&R Mesenich frontière – Lot 1, je vous transmets, conformément à la loi du 19 décembre 2008 relative à l'eau, le dossier de demande de modification d'autorisation en 4 exemplaires.

En vous priant de bien vouloir faire parvenir le présent courrier à l'Administration de la Gestion de l'Eau pour l'octroi de l'autorisation nécessaire en vertu de la loi du 19 décembre 2008 relative à l'eau.



Le chargé d'études dirigeant,

Robert BIEL



Annexes :

- Formulaire « Demande d'autorisation dans le cadre de la loi du 19 décembre 2008 relative à l'eau »
- Dossier de plans en 4 exemplaires

241111_MESN.1_DTN_ModificationAutorisation_Demande.docx

Division des travaux neufs
Adresse bureaux
21, rue du Chemin de Fer
L-8057 Bertrange

Tél.: +352 2846 - 5700
Fax: +352 262 563 - 5700

Boîte postale 17
L-8005 Bertrange

dtn@pch.etat.lu
pch.gouvernement.lu



*Référence AGE : EAU-AUT-24-1088

Administration de la gestion de l'eau

Entrée: 02 DEC. 2024

Réf.

* Cases réservées à l'Administration

F-AUT-GEN

Formulaire général de demande d'une autorisation en vertu de la loi modifiée du 19 décembre 2008 relative à l'eau (article 23)

Veuillez noter que toutes les demandes d'autorisation sont disponibles en version électronique via www.guichet.lu

Raison de la demande	
<input type="checkbox"/> Nouvelle demande	
<input type="checkbox"/> Renouvellement*	N° autorisation accordée :
<input checked="" type="checkbox"/> Modification**	N° autorisation accordée : EAU/AUT/19/1030

*En cas de renouvellement ou de modification tous les documents sont à introduire en 2 exemplaires :
**Voir rubrique documents concernés

Projet soumis à une évaluation des incidences sur l'environnement (EIE - www.eie.lu)

Non Oui (voir pièces à joindre)

Est-ce-que le projet se trouve dans une zone inondable ? (veuillez cocher la case respective)¹

Non Oui HQ 10 HQ 100 HQ extrême

¹ Les zones sont consultables sur le site www.geoportail.lu/eau et les niveaux respectifs sont à demander au préalable via demande.donnees@eau.etat.lu

Est-ce-que le projet se trouve dans une zone de protection d'eau potable?

Zones de protection autour des captages d'eau souterraine (veuillez cocher la case respective)²

Non Oui I II II-V1 III

Zone de protection du lac de la Haute-Sûre (veuillez cocher la case respective)²

Non Oui I II A II B II C III

²En cas d'exploitation agricole veuillez remplir soit le formulaire F-AUT-AGR ou F-AUT-AGR-ZPS en fonction de votre choix concernant les zones de protections ci-dessus.

Objet de la demande	
Description détaillée de l'objet de la demande :	Demande de modification d'autorisation relative à la gestion des eaux des projets de la phase 1 du Park & Ride MESENICH FRONTIÈRE (projet d'agrandissement du P+R de l'aire de Wasserbillig)
Numéro cadastral :	166/2883, 1407/2864,714/2935 et 714/2934
Section :	A
Localité :	LANGSUR
Commune :	MERTERT

Informations sur le demandeur		
Prénom et nom :	Ponts & Chaussées - Division des travaux neufs	
Adresse :	Numéro : 21	Rue : rue du Chemin de Fer
	Code postal : 8057	Ville : Bertrange
Personne de contact :	Prénom : Robert	Nom : BIEL
Téléphone :	28465700	Votre référence : RB/AR * DTN20130238
E-mail :	dtn@pch.etat.lu	
Informations sur le maître d'ouvrage (si autre que le demandeur)		
Prénom et nom :		
Adresse :	Numéro :	Rue :
	Code postal :	Ville :
Personne de contact	Prénom :	Nom :
Téléphone :		
E-mail :		

1. Prélèvements

1.1 Eaux de surface

<input type="checkbox"/>	Prélèvement d'eau dans les eaux de surface	F-AUT-PRE
<input type="checkbox"/>	Prélèvement de substances solides ou gazeuses dans les eaux de surface	
<input type="checkbox"/>	Soustraction d'énergie thermique à partir des eaux de surface	

1.2 Eaux souterraines

<input type="checkbox"/>	Forage/puits existant	F-AUT-FC
<input type="checkbox"/>	Nouveau forage	F-AUT-FC-2
<input type="checkbox"/>	Source	F-AUT-CS

1.3 Autres

<input type="checkbox"/>	Prélèvement de substances solides ou gazeuses dans les eaux souterraines	
<input type="checkbox"/>	Soustraction d'énergie thermique à partir des eaux souterraines	

2. Rejets

2.1 Logement, bureaux et commerce

<input type="checkbox"/>	Eaux pluviales	
<input type="checkbox"/>	Eaux usées sanitaires (micro STEP ou fosse)	
<input type="checkbox"/>	Energie thermique	

2.2 Industrie et artisanat

<input type="checkbox"/>	Eaux pluviales	
<input type="checkbox"/>	Eaux usées de production	
<input type="checkbox"/>	Eaux usées sanitaires (micro station d'épuration ou fosse septique)	
<input type="checkbox"/>	Energie thermique	

2.3 Exploitation agricole

<input type="checkbox"/>	Eaux pluviales	F-AUT-AGR
<input type="checkbox"/>	Eaux usées de production	ou
<input type="checkbox"/>	Effluents agricoles	F-AUT-AGR-ZPS
<input type="checkbox"/>	Eaux usées sanitaires (micro STEP ou fosse)	

2.4 Assainissement

<input type="checkbox"/>	Station d'épuration	F-AUT-BO
<input type="checkbox"/>	Bassin d'orage	F-AUT-BO
<input type="checkbox"/>	Déversoir	F-AUT-BO
<input type="checkbox"/>	Station de pompage	F-AUT-BO
<input type="checkbox"/>	Canalisations pour eaux mixtes ou eaux usées	
<input checked="" type="checkbox"/>	Canalisations pour eaux pluviales	

2.5 Autres

<input type="checkbox"/>	Essais de traçages	
<input type="checkbox"/>	Réinjection d'eau	
<input checked="" type="checkbox"/>	Autres infrastructures créant un rejet	

3. PAP

<input type="checkbox"/>	Réalisation d'un PAP «nouveau quartier»	F-AUT-PAP
--------------------------	---	-----------

4. Eaux potables

<input type="checkbox"/>	Traitement / Potabilisation d'eau	
<input type="checkbox"/>	Stockage d'eau	

5. Travaux – cours d'eau

5.1 Travaux

<input type="checkbox"/>	Travaux dans les berges	
<input type="checkbox"/>	Travaux dans le lit du cours d'eau	
<input type="checkbox"/>	Renaturation	
<input type="checkbox"/>	Entretien - végétation	
<input type="checkbox"/>	Entretien - ouvrages	
<input type="checkbox"/>	Mise en étanchéité d'un lit de cours d'eau	

5.2 Ouvrages

<input type="checkbox"/>	Barrage	
<input type="checkbox"/>	Pont	
<input type="checkbox"/>	Turbine hydroélectrique	
<input type="checkbox"/>	Passé à poissons	

5.3 Autres

<input type="checkbox"/>		
--------------------------	--	--

6. Travaux en profondeur

6.1 Forages

<input type="checkbox"/>	Forage géothermique	F-AUT-FG
<input type="checkbox"/>	Piézomètre	F-AUT-FC-1
<input type="checkbox"/>	Forage pour approvisionnement en eau	F-AUT-FC-1
<input type="checkbox"/>	Forage de reconnaissance	F-AUT-FC-1

6.2 Autres

<input type="checkbox"/>	Carrière ou mine	
<input type="checkbox"/>	Construction dans la nappe phréatique	
<input type="checkbox"/>	Terrassement/excavation dans la nappe phréatique	

Pièces à joindre obligatoirement à la demande
Extrait de la carte topographique avec indication exacte de l'emplacement à une échelle utile
Extrait de plan cadastral à une échelle utile
Mémoire explicatif ou note explicative
Projet soumis à une évaluation des incidences sur l'environnement (EIE) - Décision ministérielle exonérant de l'établissement d'un rapport d'évaluation ou conclusion motivée

Pièces à joindre à la demande en fonction du projet
Plan d'implantation précis
Informations concernant la gestion des eaux usées et pluviales (plan des réseaux, calculs hydrauliques, etc.)
Autres documents contribuant à la description du projet (coupes, photos, plans de situation, etc.)
Plan avec indication exacte de la zone inondable /zone de protection des captages d'eau ou lac
<p>**Modification - documents autorisés et remplacés par la présente demande :</p> <p>Voir la note explicative de modification de l'autorisation, qui explique en détail toutes les modifications apportées aux mémoires techniques, plans et annexes.</p>

Par ma signature je donne mon accord pour le traitement des données personnelles figurant dans le présent formulaire et, le cas échéant, le(s) formulaire(s) annexé(s), pour les besoins de la présente demande et conformément aux conditions générales qui se trouvent sur www.eau.public.lu.

Signature du demandeur	
Signature	
Lieu	Bertrange
Date	11 NOV. 2024

Le formulaire de demande et, le cas échéant, le formulaire supplémentaire (F-AUT-PRE, -CS, -FC-1/2, -FG, -PAP, -AGR, -BO, -ZPS, -DER) ainsi que les documents et plans (minimum 3 exemplaires : 2 exemplaires plus 1 exemplaire supplémentaire par commune territorialement compétente) sont à envoyer à l'adresse suivante :

Administration de la gestion de l'eau
Unité Autorisations
1, avenue du Rock'n'Roll
L-4361 Esch-sur-Alzette

L'Unité Autorisations de l'Administration de la gestion de l'eau est à votre disposition pour toute information complémentaire à l'adresse email autorisations@eau.etat.lu ou par téléphone au numéro **24556-920 (tous les matins entre 08 :30 -11 :30)**.