

# Extrait du Cadastre des sites potentiellement pollués

## Parcelles recherchées

Mertert, Langsur(A), 602 / 3068

Mertert, Langsur(A), 605 / 3070

Mertert, Langsur(A), 608 / 2584

Mertert, Langsur(A), 608 / 2882

Mertert, Langsur(A), 617 / 2583

Mertert, Langsur(A), 632 / 2580

Mertert, Langsur(A), 633 / 2577

Mertert, Langsur(A), 634 / 2574









### Légende:

#### SPC

-  Autre
-  Décharge
-  Remblai
-  Réservoir à Mazout

#### SCA

-  En cours d'assainissement
  -  Nécessitant une intervention
  -  Restriction
  -  Sans restriction
-  site recherche
-  Communes

# Extrait du Cadastre des sites potentiellement pollués

# Extrait du Cadastre des sites potentiellement pollués

## La base de données CASIPO

La base de données CASIPO fait la distinction entre les surfaces SPC (sites potentiellement contaminés) et les surfaces SCA (sites contaminés ou assainis).

### Le cadastre des sites potentiellement contaminés (SPC)

Sites pour lesquels l'Administration de l'environnement dispose d'informations relatives à une utilisation historique du site suite à laquelle une contamination du sol ne peut pas être exclue. Une entrée comme SPC ne veut pas nécessairement dire que le site est pollué. Les sites qui sont repris dans la base CASIPO restent dans la base même si une étude analytique prouve l'absence de contamination. Dans certains cas, une étude historique réalisée par un organisme agréé peut suffire pour prouver que le site n'est pas contaminé.

Dès qu'une étude analytique est à disposition de l'Administration de l'environnement, le site est également repris dans le cadastre des sites contaminés ou assainis.

### Le cadastre des sites contaminés ou assainis (SCA)

Ce cadastre reprend tous les sites pour lesquels l'Administration de l'environnement dispose d'une étude analytique qui définit les concentrations en polluants dans le sol. Il informe donc sur le réel état de contamination (ou non-contamination du site) et contient également des informations en relation avec d'éventuels assainissements qui ont eu lieu sur le site.

La classification des sites SCA se fait selon la matrice suivante:

- **sans restriction**: Site sur lequel l'étude historique a écarté tout risque de pollution du sol et sous-sol ou site sur lequel l'étude de sol n'a pas mis en évidence des concentrations en polluants > oSW1 (seuil ALEX02),
- **à restriction**: Site sur lequel l'étude de sol a mis en évidence des concentrations en polluants > oSW1 (seuil ALEX02), mais où l'affectation ne requiert pas d'assainissement. Il est recommandé de réaliser une étude supplémentaire dans le cas où la documentation existante n'est pas suffisante et où des excavations sont prévues ou dans le cas où l'affectation devient plus sensible,
- **nécessitant une intervention**: Site sur lequel l'étude de sol a mis en évidence des concentrations en polluants > oSW1 (seuil ALEX02) et pour lequel les futures démarches seront à évaluer au cas par cas,
- **en cours d'assainissement**: Site sur lequel des travaux d'assainissement sont en cours.

# Extrait du Cadastre des sites potentiellement pollués

## Sites potentiellement contaminés concernés

(0): SPC/20/0119/VER

Surface	SPC/20/0119/VER
Adresse	WOLLEFSMILLEN LANGSUR
Type	Autre
Site(s) lié(s)	-
Surface (ha)	3.38
Description	Production
Dossiers SSC	-
Dossiers DEC	-
Historique	1940 - 1959: 31-Génie civil, construction, carrière, travail de la pierre (>100m2)
Commentaire	-

(1): SPC/03/1788/AV2

Surface	SPC/03/1788/AV2
Adresse	WOLLEFSMILLEN LANGSUR
Type	Autre
Site(s) lié(s)	-
Surface (ha)	0
Description	Dépôt Superdreckskescht
Dossiers SSC	-
Dossiers DEC	-
Historique	2002 - inconnu: 12-Dépôt, Entrepôt, Circuit de test, Commerce de charbon
Commentaire	-

(2): SPC/03/2500/VER

Surface	SPC/03/2500/VER
Adresse	WOLLEFSMILLEN LANGSUR
Type	Autre
Site(s) lié(s)	-
Surface (ha)	0.01
Description	Station Service + réservoir
Dossiers SSC	-
Dossiers DEC	-
Historique	1982 - inconnu: 8-Station-service et pompe pétrolière
Commentaire	- Capacité carburants 16.000 l

(3): SPC/03/0594/VER

Surface	SPC/03/0594/VER
Adresse	WOLLEFSMILLEN LANGSUR
Type	Autre
Site(s) lié(s)	-
Surface (ha)	0.16
Description	Dépôt (Elektrosplitter)

## Extrait du Cadastre des sites potentiellement pollués

Dossiers SSC	-
Dossiers DEC	-
Historique	1982 - inconnu: 12-Dépôt, Entrepôt, Circuit de test, Commerce de charbon
Commentaire	-

### (4): SPC/03/1652/VER

Surface	SPC/03/1652/VER
Adresse	WOLLEFSMILLEN LANGSUR
Type	Autre
Site(s) lié(s)	-
Surface (ha)	0.03
Description	Atelier
Dossiers SSC	-
Dossiers DEC	-
Historique	1982 - inconnu: 18-Atelier de réparation, rechapage de pneus
Commentaire	-

### (5): SPC/03/2064/VER

Surface	SPC/03/2064/VER
Adresse	WOLLEFSMILLEN LANGSUR
Type	Autre
Site(s) lié(s)	-
Surface (ha)	0.11
Description	Installation de mélange
Dossiers SSC	-
Dossiers DEC	-
Historique	1982 - inconnu: 11-Usine à gaz, installation et fabrique de bitume ou goudron
Commentaire	- Carburants: 7.000 l dans réservoir aérien ou souterrain??

Pour de plus amples informations, veuillez contacter l'Administration de l'environnement via [caddech@aev.etat.lu](mailto:caddech@aev.etat.lu)