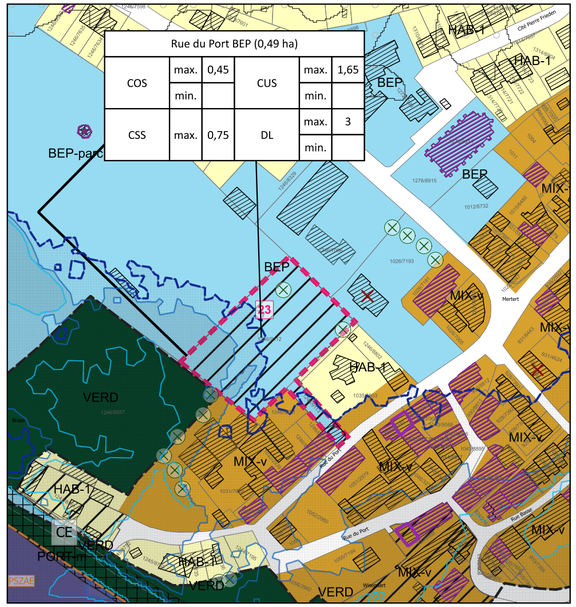

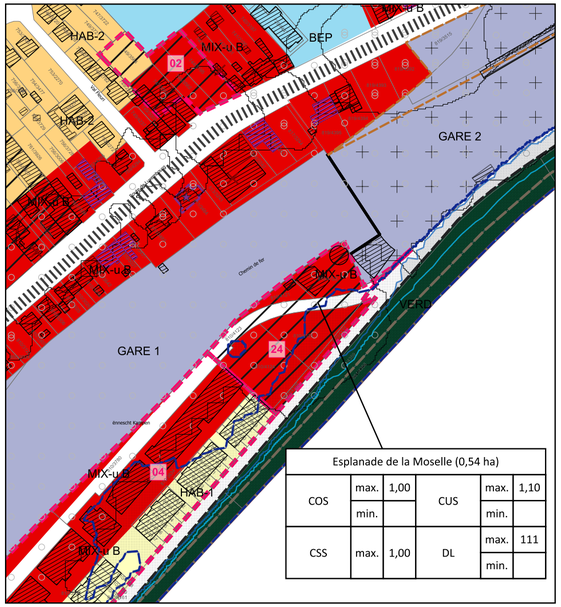

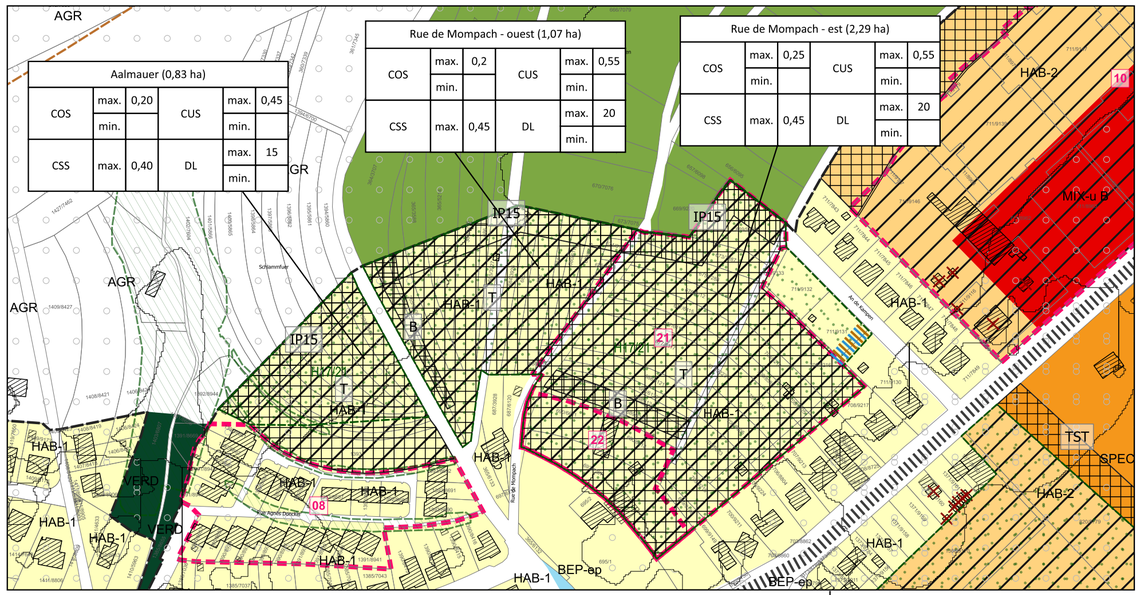

© ORIGINE FOND DE PLAN : ADMINISTRATION DU CADASTRE ET DE LA TOPOGRAPHIE - TOUS DROITS RESERVES A L'ETAT DU GRAND DUCHE DE LUXEMBOURG - COPIE ET REPRODUCTION INTERDITES

Légende du plan d'aménagement général

Délimitation de la zone verte

Zones urbanisées ou destinées à être urbanisées:

- HAB-1 Zone d'habitation 1
- HAB-2 Zone d'habitation 2
- BEP Zone de bâtiments et d'équipements publics
- BEP-ep Zone de bâtiments et d'équipements publics - spécifique espace vert public
- BEP-parc Zone de bâtiments et d'équipements publics - spécifique parc
- MIX-v Zone mixte villageoise
- ECO-r Zone d'activités économiques régionale
- PORT-m Zone de port de marchandises
- GARE-1 Zone de gares ferroviaires et routières 1
- GARE-2 Zone de gares ferroviaires et routières 2
- SPEC Zone spéciale

Zone verte:

- VERD Zone de verdure

Représentation schématique du degré du sol pour les zones soumises à un plan d'aménagement particulier «nouveau quartier»:



Délimitation du degré d'utilisationdu sol

Zones superposées:

Zone soumise à un plan d'aménagement particulier «nouveau quartier»

Zone de servitude "urbanisation"

IP Servitude de type "intégration paysagère"
15 = corridor 15m
30 = corridor 30m

CV Servitude de type "coulée verte"

CE Servitude de type "cours d'eau"

T Servitude de type "topographie"

TST Servitude de type "transition"

B Servitude de type "Biotope"

Zone de servitude "couloirs et espaces réservés"

Couloir pour projets de mobilité douce

Zone de risques prévisibles:

Zone inondable (HQ10)

Zone inondable (HQ100)

Zone inondable (HQExtrem)

Zone de bruit (LNGT, 55 dB)

Secteur et éléments protégés d'intérêt communal:

C Secteur protégé de type "environnement construit"

Construction à conserver

Gabarit d'une construction existante à préserver

Zones ou espaces définis en exécution de dispositions spécifiques relatives:

à l'aménagement du territoire

à la gestion de l eau

aux réseaux d'infrastructures de transport national

Informations supplémentaires à titre indicatif et non-exhaustif:

Plan d'aménagement particulier dûment approuvé ou en procédure d'approbation

H17/21 Habitat d'espèce art. 17/21 loi PN

Biotopes selon articles 17 (polygone) (1*)

Biotopes selon article 17 (point) (1*)

Délimitation des zones spécifiques MIX-u, BEP, REC et GARE

Fond de plan:

Limite communale

Parcellaire (PCN 16.05.2024)

Bâtiment existant (PCN 08.01.2018)

(1) Origine: loi du 18 juillet 2018 concernant la protection de la nature et des ressources naturelles, Ministère du Développement durable et des Infrastructures - Département de l'Environnement
(1*) Origine: Cadastre de biotopes 2009, Cadastre de biotopes des milieux ouverts (2014), Biotopes supplémentaires de la SUP 2018

INDICE	DATE	MODIFIÉ PAR	VÉRIFIÉ PAR	MODIFICATION

MAÎTRE D'OUVRAGE	**COMMUNE DE MERTERT** MËERTERT-WAASSERBËLLEG Commune de MERTERT
PROJET	**PLAN D'AMÉNAGEMENT GÉNÉRAL** **Modification du PAG « Am Lein, zones économiques, servitude cours d'eau et adaptations ponctuelles »**
OBJET	**DEMANDE D'APPROBATION** **AJOUT DES PAP APPROUVES "RUE DE MOMPACH-EST" ET "RUE DU PORT" A MERTERT ET "ESPLANADE DE LA MOSELLE" A WASSERBILLIG**
BUREAU D'ÉTUDES	LSC 360° 4, rue Albert Simon L-5315 Contern T (+352) 26 390-1 **LSC360.lu**

DESSINÉ PAR	VKS	**DATE**	15.10.2026
VÉRIFIÉ PAR	EGA	**ÉCHELLE**	1/2.500 (0 10 20 m)
CONTROLÉ PAR	MHH		
FICHIER	P:\LSC360\2025\20250605-LSC360-SPL-URB-Mod.PAG-PAPAmLein-Mertert\C_Production\C4_Plans		
PLAN N°	20250605-PLAN-015-ModPAG Am Lein_Zone ECO_SERV CE_adaptations ponctuelles_demande-d-approbation		

1. Toutes les informations et les dimensions sont à vérifier avant la construction. Pour l'exactitude des mesures l'entrepreneur est responsable. S'ils sont non conformes aux plans actuels, l'entrepreneur doit informer le bureau d'ingénierie directement, avant le début de la construction. Toutes modifications non déclarées ne seront pas prise en compte.
2. Toutes les exécutions sont à réaliser selon les normes (CRTIBDIN ...) et suivant le réglementation actuellement en vigueur.
3. Les plans actuels sont sujet à des modifications si les conditions du chantier le nécessite.