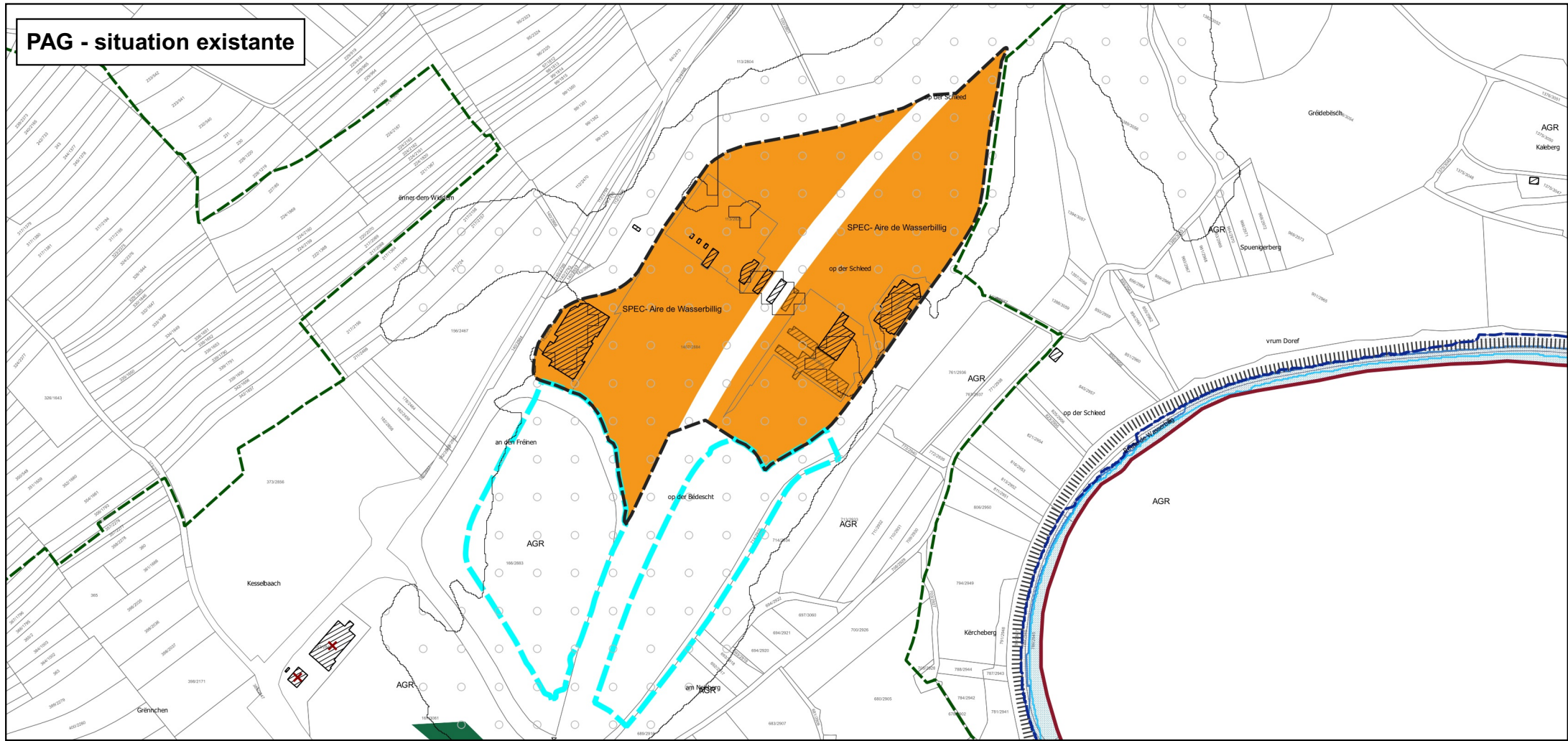
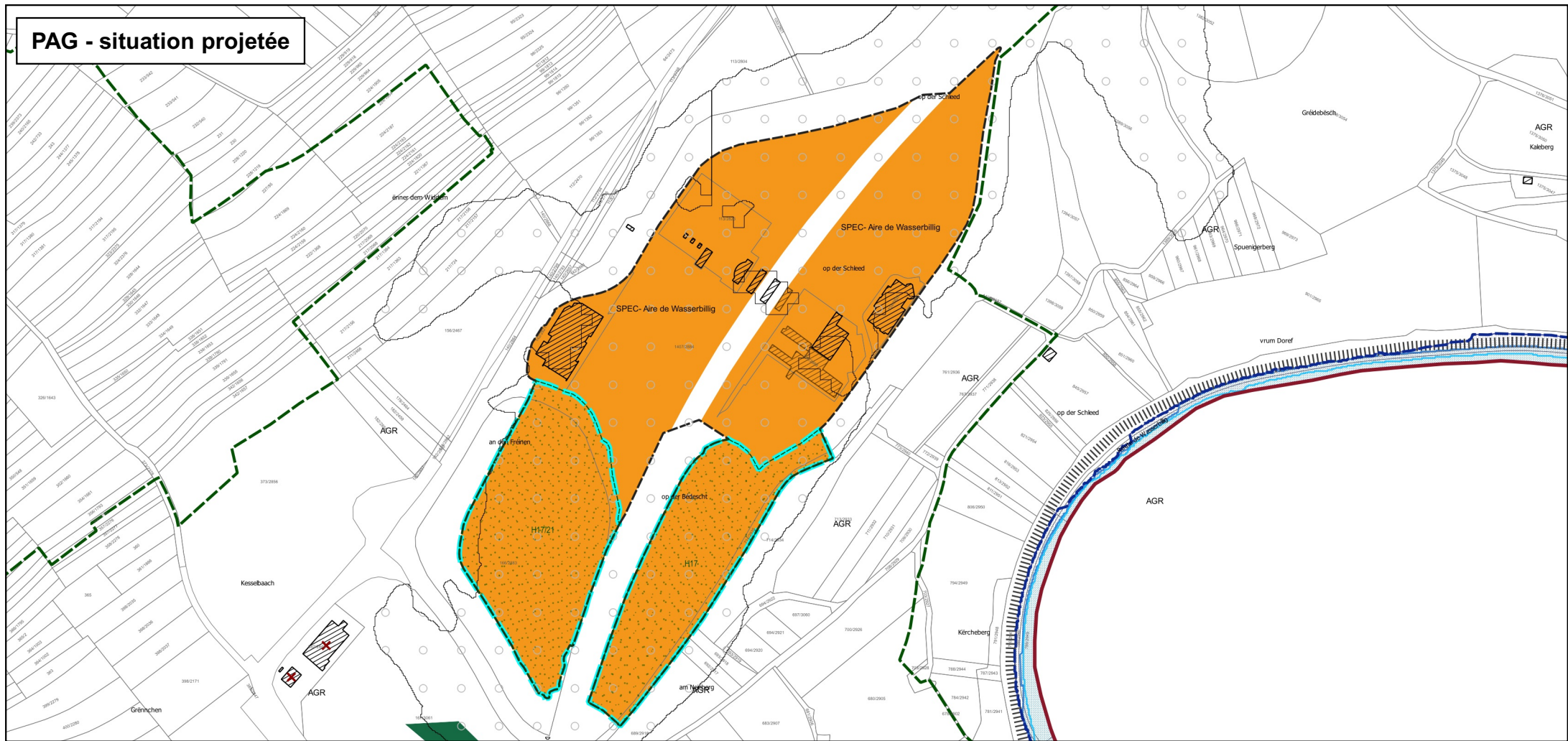


**PAG - situation existante**



**PAG - situation projetée**



**Légende du plan d'aménagement général**

- Délimitation de la zone verte
- Délimitation de la modification "Aire de Wasserbillig"

**Zones urbanisées ou destinées à être urbanisées:**

- Zone spéciale

**Zone verte:**

- Zone agricole
- Zone forestière

**Zones superposées:**

**Zone de servitude "couloirs et espaces réservés"**

- Couloir pour projets de mobilité douce

**Zone de risques prévisibles:**

- Zone inondable (HQ10)
- Zone inondable (HQ100)
- Zone inondable (HQExtrem)

- Zone de bruit (LNGT, 55 dB)

**Zones ou espaces définis en exécution de dispositions spécifiques relatives:**

- à la protection de la nature et des ressources naturelles (NATURA-2000)
- à la gestion de l'eau

**Informations supplémentaires à titre indicatif et non-exhaustif:**

- Habitat d'espèce art. 17/21 loi PN

**Fond de plan (PCN 08.01.2018):**

- Limite communale
- Parcellaire
- Bâtiment existant
- Bâtiment ajouté (Photo aérienne ACT 2018)
- Bâtiment démoli (Photo aérienne ACT 2018)

INDICE	DATE	COMMENTAIRES
A		
B		

MAÎTRE DE L'OUVRAGE  
**COMMUNE DE MERTERT**  
 PROJET  
**Modification du PAG «Aire de Wasserbillig»**



PLAN  
**PAG - situation existante et projetée**

BUREAU D'ÉTUDES

**zilimplan s.à r.l.**  
 Urbanisme & Aménagement du Territoire

83, Parc d'Activités Capellen  
 L-8308 Capellen  
 Tel: +352 26 390-1  
 info@zilimplan.lu  
 www.zilimplan.lu



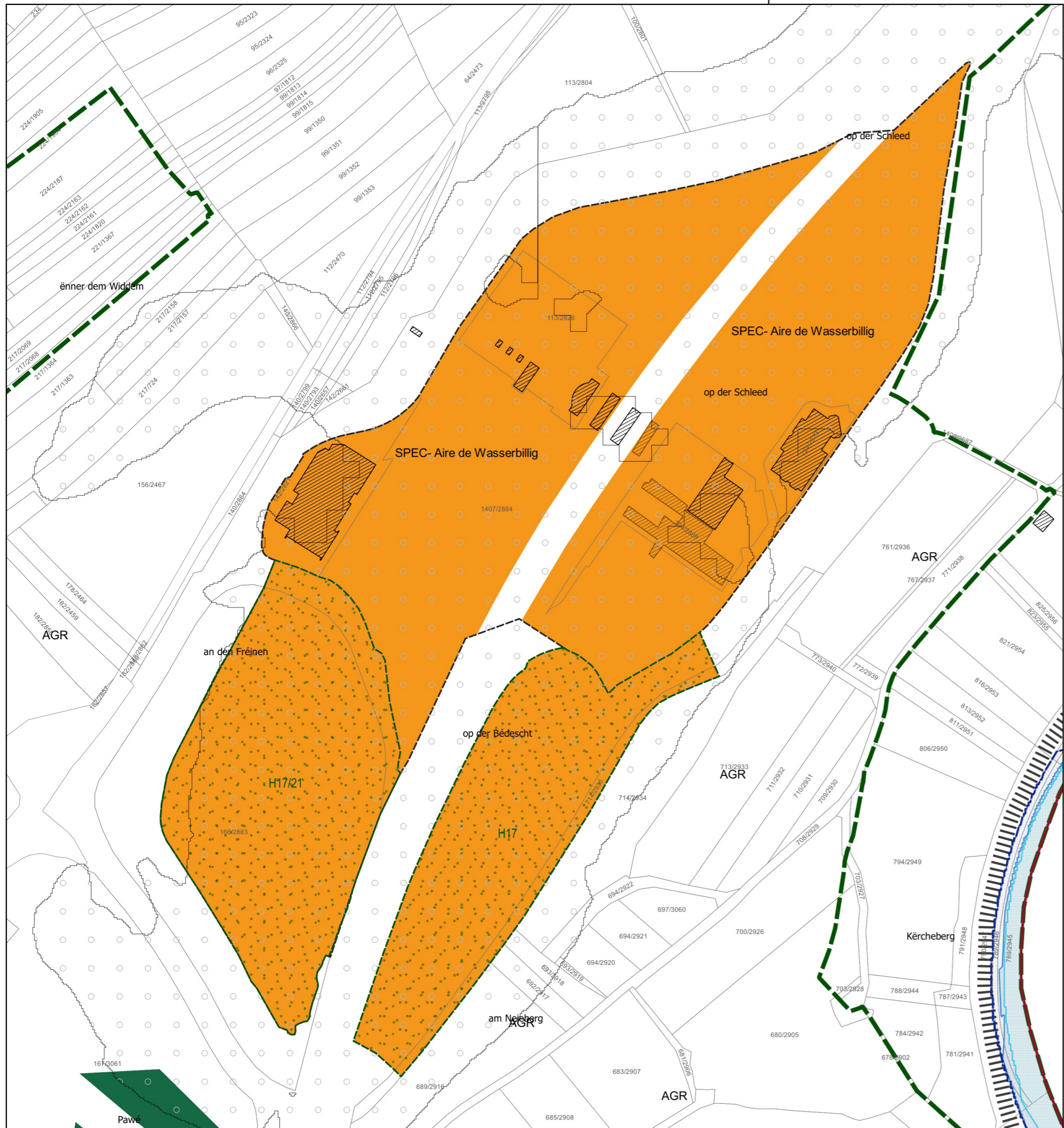
DESSINÉ PAR	VKS	FORMAT	DIN-A3 (420 x 297 mm)
VÉRIFIÉ PAR	BBF	ÉCHELLE	1 / 2.500
DATE	16.12.2021		

FICHER R:\2020\20200737\_ZP\_ModPAG-PAPQE\_Aire de Wasserbillig\01\_Plans\PDF\PAG

PLAN N° 20200737\_ZP\_ModPAG-PAPQE\_Aire de Wasserbillig\_01\_situation existante et projetée

FOND DE PLAN © ORIGINE CADASTRE: DROITS RÉSERVÉS À L'ÉTAT DU GRAND DUCHÉ DE LUXEMBOURG - COPIE ET RÉPRODUCTION INTERDITES





**Légende du plan d'aménagement général**

Délimitation de la zone verte  
**Zones urbanisées ou destinées à être urbanisées:**  
 Zone spéciale  
**Zone verte:**  
 Zone agricole  
 Zone forestière

**Zones superposées:**

Zone de servitude "couloirs et espaces réservés"  
 Couloir pour projets de mobilité douce

Zone de risques prévisibles:  
 Zone inondable (HQ10)  
 Zone inondable (HQ100)  
 Zone inondable (HQExtrem)

Zone de bruit (LNQT, 55 dB)

**Zones ou espaces définis en exécution de dispositions spécifiques relatives:**

à la protection de la nature et des ressources naturelles (NATURA-2000)  
 à la gestion de l'eau

**Informations supplémentaires à titre indicatif et non-exhaustif:**

Habitat d'espèce art. 17/21 loi PN

**Fond de plan (PCN 08.01.2018):**

Limite communale  
 Parcellaire  
 Bâtiment existant  
 Bâtiment ajouté (Photo aérienne ACT 2018)

© ORIGINE FOND DE PLAN : ADMINISTRATION DU CADASTRE ET DE LA TOPOGRAPHIE - TOUS DROITS RÉSERVÉS À L'ÉTAT DU GRAND DUCHÉ DE LUXEMBOURG - COPIE ET RÉPRODUCTION INTERDITES

MAÎTRE D'OUVRAGE <b>Administration communale de Mertert</b> 1-3, Grand-Rue L-6630 Wasserbillig		Date/Signature
MAÎTRE D'OEUVRE <b>zilmpla n s.à r.l.</b> Urbanisme & Aménagement du Territoire <small>83, Parc d'Activités Capellen L-8308 Capellen Tel: +352 26 390 - 1 info@zilmpla n.lu www.zilmpla n.lu</small>		Date/Signature
CONSEIL COMMUNAL		
COMMISSION D'AMENAGEMENT		MINISTRE DE L'INTERIEUR
MODIFICATIONS		
INDICE	DATE	COMMENTAIRES
A		
B		
C		
D		
PROJET <b>Modification du PAG Mertert « Aire de Wasserbillig »</b>		
OBJET <b>Demande d'approbation</b>		
PLAN <b>Partie graphique de la modification du PAG</b>		
DESSINÉ PAR	VKS	FORMAT 595 x 297 mm
VÉRIFIÉ PAR	BBF	ÉCHELLE 1:2500
DATE	16.12.2021	0 50 100 m
FICHER	R:\2020\20200737_ZP_ModPAG-PAPQE_Aire de Wasserbillig\D_Plans\PDF\PAG	
PLAN N°	20200737_ZP_ModPAG-PAPQE_Aire de Wasserbillig_02_demande	
FOND DE PLAN © ORIGINE CADASTRE: DROITS RÉSERVÉS À L'ÉTAT DU GRAND DUCHÉ DE LUXEMBOURG - COPIE ET RÉPRODUCTION INTERDITES		

